
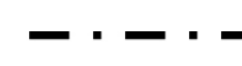






CONSORZIO DI BONIFICA VULTURE - ALTO BRADANO
GAUDIANO

PIANO DI CLASSIFICA PER IL RIPARTO DEGLI ONERI CONSORTILI

Allegato	BACINO BRADANO	Corografia
C₂	INDICI DI SOGGIACENZA DEI SUOLI	scala: 1:50.000
		data:
REDATTO DA dott. Leonardo DONNINI		Visto: IL DIRETTORE GENERALE dott. Antonio MIRANDA
in collaborazione con il capo settore catastrale e idraulico geom. Fallice RUSSO		IL PRESIDENTE Nicola R. BARBANGELO

LEGENDA

-  Limite comprensorio del C.B.V.A.B. (L.R. 33/01)
-  Limite di bacino
-  Suoli di pianura o pianeggianti
-  Suoli di collina
-  Fascia non classificata dove il Consorzio non ha realizzato opere pubbliche
-  Dighe

